

14 Capanna Ribia - Capanna Alzasca

Capanna Ribia - Cima di Catögn - Bocchetta di Catögn - Bocchetta di Cansgéi - Lago d'Alzasca - Capanna Alzasca



7.9 km

Lunghezza
Länge
Longueur
Length



+ 540 m

Dislivello salita
Höhenmeter Aufstieg
Dénivelé en montée
Ascent



- 800 m

Dislivello discesa
Höhenmeter Abstieg
Dénivelé en descente
Descent



3 h 30 min

Tempo di percorrenza
Wanderzeit
Temps de marche
Time required



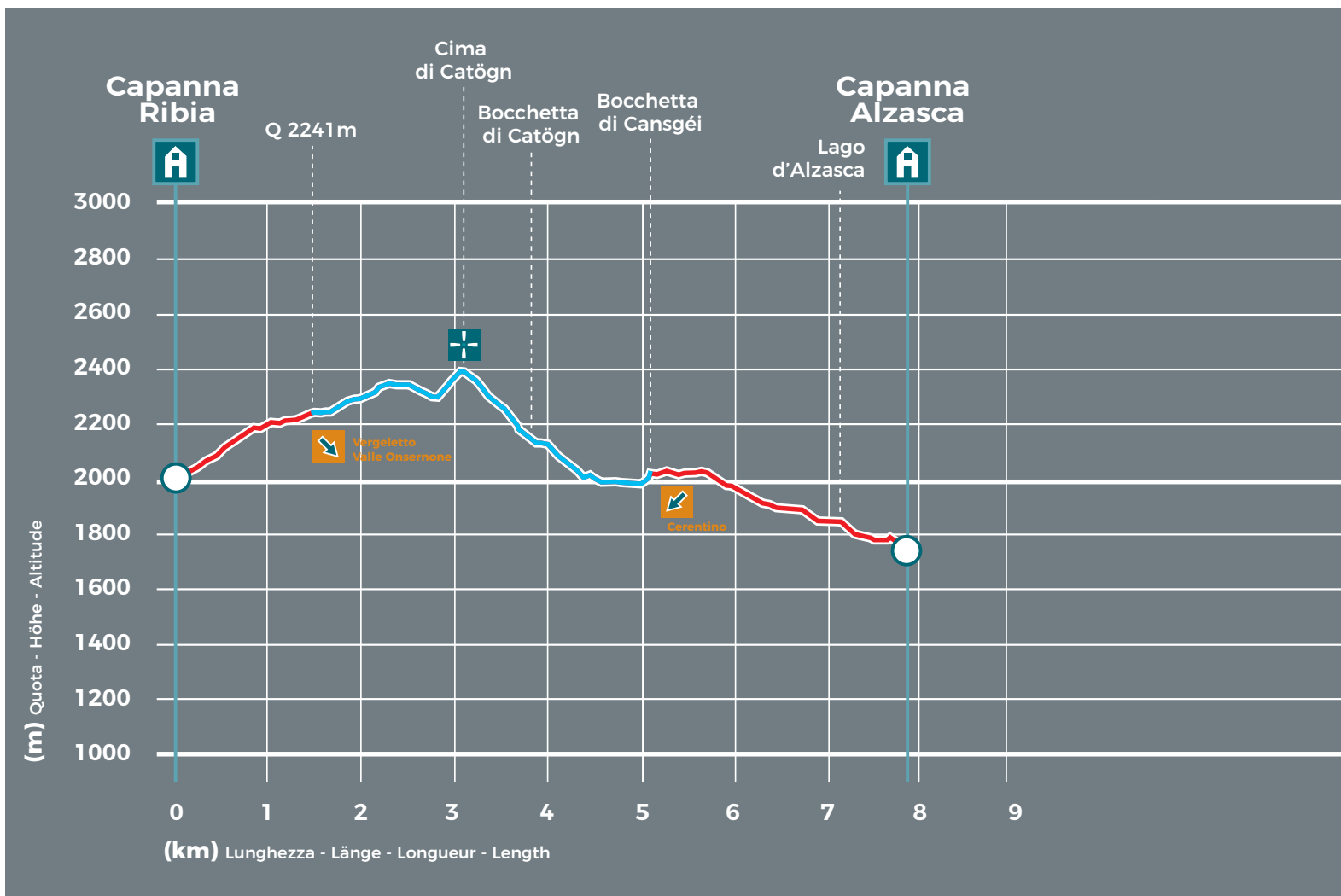
2398 m

Quota massima
Höchster Punkt
Altitude maximale
Max altitude



T4

Difficoltà
Schwierigkeit
Difficulté
Difficulty level



Inizio - Fine tappa
Beginn - Ende der Etappe
Début - Fin de l'étape
Start - End of stage



Bivacco
Schutzhütte
Bivouac
Shelter



Punto topografico importante
Wichtiger topografischer Punkt
Point topographique important
Important topographical point



Entrata - Uscita
Eingang - Ausgang
Entrée - Sortie
In - Out



Trasporto pubblico
Öffentlicher Verkehr
Transport public
Public transport



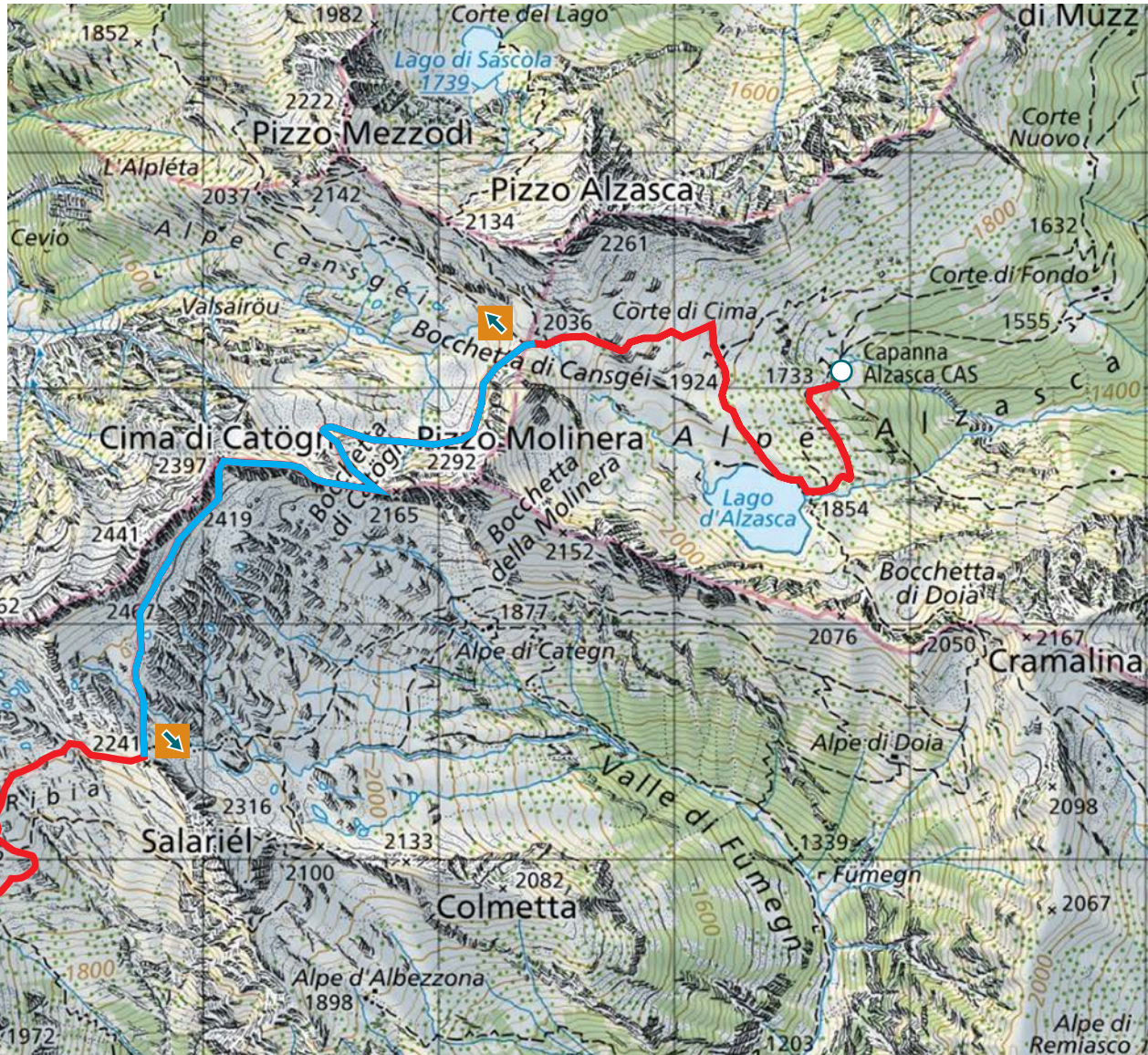
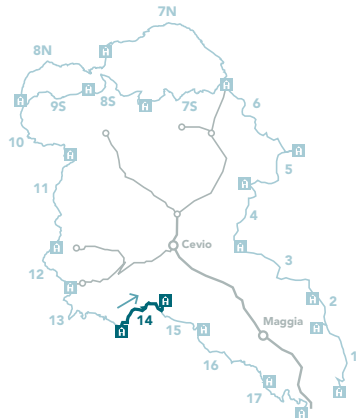
Traccia alpina (bianco-blu-bianco)
Alpine Route (weiss-blau-weiss)
Chemin de randonnée alpine (blanc-bleu-blanc)
Alpine track (white-blue-white)



Sentiero di montagna (bianco-rosso-bianco)
Bergwanderweg (weiss-rot-weiss)
Chemin de randonnée de montagne (blanc-rouge-blanc)
Mountain path (white-red-white)

14 Capanna Ribia - Capanna Alzasca

Capanna Ribia - Cima di Catögn - Bocchetta di Catögn - Bocchetta di Cansgei - Lago d'Alzasca - Capanna Alzasca



Emergenze
Notfall
Urgences
Emergencies

Polizia
Polizei
Police
117 / 112

Rega
Swiss Air rescue
1414 (int. +41 333 333 333)

1 km